

# Unidad 5

## Ciudades para vivir y visitar

### Primera línea

1

¿Cómo se escriben estas palabras? Señala la forma correcta.

- |                     |                              |                      |
|---------------------|------------------------------|----------------------|
| • ciudad / ciudad   | • bares / bars               | • Español / español  |
| • seis / sies       | • manana / mañana            | • invierno / inverno |
| • pequeño / pequeno | • sietecientos / setecientos | • tráfico / tráffico |
| • María / maría     | • méxico / México            | • photo / foto       |
| • mile / mil        | • cuatro / quatro            | • jueves / Jueves    |
| • millón / million  | • major / mayor              | • typico / típico    |
| • hotels / hoteles  | • Enero / enero              | • viente / veinte    |
| • hora / ora        | • Rodríguez / rodríquez      | • euro / Euro        |
| • barrio / bario    | • de acuerdo / d'acuerdo     | • once / onze        |

2

a) Ana está de vacaciones y le escribe este correo electrónico a su amigo Miguel. Completa los huecos con *es, está, tiene, hay*.

Nuevo mensaje

Enviar Chat Adjuntar Agenda Tipo de letra Colores Borrador

Para: Miguel72@yuppi.com

Cc:


Asunto: Hola desde Antigua

Hola Miguel, ¿qué tal?

¡Te escribo desde Guatemala! Estoy aquí de vacaciones. Ahora mismo estamos en Antigua. [1]..... una ciudad muy bonita y muy interesante, con mucha historia. [2]..... una ciudad colonial, [3]..... muchos edificios del siglo XVI. El ayuntamiento [4]..... en la plaza Mayor y muy cerca [5]..... la catedral. En Antigua [6]..... muchas iglesias y conventos pero también buenos hoteles, restaurantes y tiendas de artesanía. ¡Ah! Y muchas escuelas de español, mucha gente viene aquí para estudiar español. Antigua [7]..... en el sur, en el interior del país. Mañana vamos al norte para ver las pirámides mayas de Tikal.

¡Hasta pronto! Un beso,

Ana



b) Imagina que estás de vacaciones en otra ciudad. Escribe un correo electrónico como el del ejercicio a un amigo.



Observa esta tabla de distancias entre ciudades españolas.

	Alicante	Ávila	Cádiz	Córdoba	Girona	Madrid	Toledo	Sevilla
Ávila	523							
Cádiz	774	646						
Córdoba	524	451	252					
Girona	622	836	1237	985				
Madrid	412	111	654	402	725			
Toledo	403	136	645	315	798	70		
Sevilla	612	497	149	140	1125	542	455	
Valencia	166	461	781	529	456	350	379	669

a) ¿A qué distancia están estas ciudades?

Sevilla – Cádiz: *Sevilla **está a** ciento cuarenta y nueve kilómetros **de** Cádiz.*

Girona – Córdoba: .....

Ávila – Alicante: .....

Valencia – Toledo: .....

Madrid – Girona: .....

Toledo – Alicante: .....

b) Usa ahora los elementos de los cuadros para referirte a la distancia entre las ciudades. Mira de nuevo la tabla de distancias.

Sevilla		muy lejos	de Córdoba
Girona		muy cerca	de Cádiz
Toledo	está	bastante lejos	de Madrid
Valencia		bastante cerca	de Ávila

Sevilla – Córdoba: *Sevilla **está bastante cerca de** Córdoba (a 140 km)*

Girona – Cádiz: .....

Toledo – Madrid: .....

Valencia – Madrid: .....

Toledo – Ávila: .....



a) Vas a oír el concurso «Ciudades de Latinoamérica». Escucha las respuestas de la concursante y señala el número de habitantes de estas ciudades.

San José	<input type="checkbox"/> 357 900	<input type="checkbox"/> 357 600
San Salvador	<input type="checkbox"/> 496 000	<input type="checkbox"/> 460 000
Tegucigalpa	<input type="checkbox"/> 1 186 400	<input type="checkbox"/> 1 126 400
Montevideo	<input type="checkbox"/> 1 449 700	<input type="checkbox"/> 1 449 900
La Paz	<input type="checkbox"/> 1 570 800	<input type="checkbox"/> 1 517 800
Caracas	<input type="checkbox"/> 1 763 100	<input type="checkbox"/> 1 660 100



b) ¿Sabes a qué países corresponden estas capitales? Escucha de nuevo la grabación.

San José es la capital de .....	Montevideo es la capital de .....
San Salvador es la capital de .....	La Paz es la capital de .....
Tegucigalpa es la capital de .....	Caracas es la capital de .....

- 31 **5** Escucha estos diálogos y escribe las direcciones que oigas. Utiliza las abreviaturas para *calle*, *plaza*, *avenida* y *paseo*. Fíjate en el ejemplo.

Arturo Varela Rey  
Pza. de la Herradura, n.º 40  
15011 A Coruña

2



Eva Campos López

NOMBRE: José Luis  
APELLIDOS: Sánchez Herrero  
DOMICILIO: \_\_\_\_\_  
LOCALIDAD: \_\_\_\_\_  
CÓDIGO POSTAL: \_\_\_\_\_

3

Oficina del Parlamento Europeo

4

- 6** Lee este folleto y coloca las palabras que faltan en el lugar correspondiente.

camping – paisajes – tranquilas – cerca – barco – islas – agua



### ISLAS CÍES: UN PARAÍSO NATURAL PARA LOS VISITANTES



Las Islas Cíes están en el océano Atlántico, [1] \_\_\_\_\_ de las costas de Galicia, en el noroeste de España. El archipiélago está formado por tres [2] \_\_\_\_\_ principales y otros islotes más pequeños.


Es un espacio natural protegido, que forma parte del Parque Nacional de las Islas Atlánticas, porque allí hay colonias de aves migratorias y muchos animales marinos bajo el [3] \_\_\_\_\_.

En las Islas Cíes hay playas muy [4] \_\_\_\_\_ y bonitas, con aguas frías y cristalinas, reconocidas con la bandera azul de la Unión Europea. También se puede visitar el Monte Faro —una montaña desde donde se pueden ver preciosos [5] \_\_\_\_\_—, hacer senderismo o dormir en el único [6] \_\_\_\_\_ que hay, en el que los visitantes pueden alojarse durante un máximo de 15 días.



Para ir a las Islas Cíes hay un [7] \_\_\_\_\_ que, en verano, une el archipiélago con tierra firme.


- 7** Completa estas frases sustituyendo las imágenes por palabras.

Ej.: A mí me encanta pasar el verano *en la playa* (  ), porque me gusta el mar y tomar *el sol* (  ).

1. Nosotros, en vacaciones, siempre viajamos ..... (  ), para ver las cosas con tranquilidad.

2. ¿Esa es tu ..... (  )? ¡Qué grande!

3. Yo prefiero viajar ..... (  ) porque da mucha libertad de movimientos. Los ..... (  ) no me gustan nada.

4. Este año, Elena y Javi quieren ir a Ibiza ..... (  ), para disfrutar del mar.

5. Normalmente voy a Buenos Aires ..... (  ); es muy rápido.

# Entre líneas

- 8 a)** Completa las preguntas con *hay* o *está*. Luego busca las respuestas correspondientes con la ayuda del plano.



- 1 —Perdone, ¿dónde ..... una discoteca?
- 2 —Perdone, ¿..... lejos el Ayuntamiento?
- 3 —Perdone, ¿..... una estación de metro por aquí?
- 4 —Perdone, ¿sabe dónde ..... el hotel Príncipe?
- 5 —Perdone, ¿..... un banco por aquí cerca?
- 6 —Perdone, ¿el Museo de Arte Contemporáneo ..... cerca de aquí?
- 7 —Perdone, ¿dónde ..... la oficina de turismo?
- 8 —Perdone, ¿sabe dónde ..... un supermercado?

- a —Sí, hay uno al final de la avenida.
- b —Sí, está en la calle Libertad, al lado de la oficina de turismo.
- c —No, no, está muy cerca, en la plaza Nueva.
- d —Sí, en la calle Libertad, a la izquierda del banco.
- e —En la avenida de la Constitución, enfrente del centro comercial.
- f —Aquí mismo, en la avda. de la Constitución, al lado del centro comercial.
- g —Sí, hay uno en la calle Libertad, a la derecha de la farmacia.
- h —Sí, enfrente del hotel Príncipe.

- 32** **b)** Escucha los diálogos y comprueba tus respuestas.

- 9 a)** Observa esta conversación entre Jordi y una amiga. Relaciona las intervenciones de las dos columnas para reconstruir el diálogo.

- 1 —Oye, Jordi, tú eres de Barcelona, ¿verdad?
- 2 —No, no la conozco pero dicen que es una ciudad preciosa.
- 3 —Es bastante grande, ¿no? ¿Cuántos habitantes tiene?
- 4 —¿Y cómo es?
- 5 —Y, por ejemplo, un fin de semana, ¿qué se puede hacer en Barcelona?
- 6 —Y también visitar museos y monumentos, ¿no?
- 7 —¿Qué interesante! Oye, ¿y qué tal el transporte? ¿Está bien comunicada?

- a —Sí, es muy bonita.
- b —Sí, claro: el museo Picasso, el parque Güell, la Sagrada Familia... Barcelona es famosa por la arquitectura de Gaudí.
- c —Huy, muchas cosas: pasear por las Ramblas, comer en los restaurantes del puerto, ir de compras, ir a la ópera, a los parques, a la playa...
- d —Sí, ¿la conoces?
- e —Pues es una ciudad antigua y muy moderna al mismo tiempo. Tiene zonas muy diferentes como el barrio Gótico, el Ensanche, la zona olímpica, el puerto...
- f —Sí, sí. Tiene una buena red de metro, trenes, autobuses... Y un aeropuerto, el aeropuerto del Prat, que está a unos 15 kilómetros.
- g —Pues no sé exactamente... Un millón seiscientos mil, más o menos.

- 33** **b)** Escucha el diálogo completo y comprueba tus respuestas.



10

Mira el mapa de Sudamérica y lee la información meteorológica. Hay tres diferencias entre el mapa y el texto. ¿Cuáles son? Márcalas en el texto y sustitúyelas por la información correcta según el mapa.



### PRONÓSTICO PARA MAÑANA / AMÉRICA DEL SUR

Para mañana se esperan lluvias abundantes en Colombia, Venezuela y el norte de Brasil, con temperaturas máximas que oscilarán entre los 19° grados de Bogotá y los 27° de Caracas.

En la costa del océano Pacífico, lucirá el sol en Santiago de Chile, y habrá niebla en Lima y todo el Perú. Sol también en La Paz, Bolivia, con temperaturas frías por la noche, que pueden alcanzar los 0° grados de mínima.

En la costa del océano Atlántico, temperaturas moderadas que alcanzarán los 17° grados de máxima en Sao Paulo y 20° en Río de Janeiro, y entre 15° y 16° grados en Montevideo y Buenos Aires. Nieve en Tierra de Fuego y el sur de Argentina.

www.terra.es



Sol



Tormenta



Sol y nubes



Niebla



34 11

a) Vas a escuchar seis frases. Escoge, para cada frase, la respuesta adecuada entre las siguientes.

- ☐ a. ¡Imposible! ¡Pero si no hay ni una nube!
- ☐ b. Sí, a mí también, pero en un pueblo pequeño.
- ☐ c. En la calle Arenal hay una tienda de deportes. Mira allí, probablemente tengan.
- ☒ d. No, gracias, ahora no.
- ☐ e. Bueno, yo soy traductor y hablo ruso, polaco, alemán y español.
- ☐ f. ¿Por qué no le compras algo de música? A ella le gusta mucho la música.

34

b) Escucha las frases otra vez y escríbelas.

1. ....
2. ....
3. ....
4. ....
5. ....
6. ....

c) Comprueba si has escrito bien las frases, mirando la transcripción del ejercicio 11.a. Fíjate en la ortografía.



Contesta a estas preguntas con la hora correspondiente.


- 1 • Perdona, ¿a qué hora sale el autobús a Soria?  
▲ [13.15] *A la una y cuarto.*
- 2 • Oye, ¿qué hora es?  
▲ [18.25] .....
- 3 • ¿Sabes a qué hora es el concierto?  
▲ [21.45] Sí, .....
- 4 • Perdona, ¿a qué hora cierra el museo?  
▲ [19.20] .....
- 5 • Oye, ¿a qué hora abren las tiendas por la tarde?  
▲ [16.30] .....
- 6 • Perdona, ¿tienes hora?  
▲ [12.55] Sí, .....
- 7 • Entonces, ¿cómo quedamos?  
▲ [19.50] Pues... ¿..... en la puerta del cine?
- 8 • ¿A qué hora cierran las discotecas?  
▲ [05.00] .....
- 9 • Perdona, ¿a qué hora sale el tren?  
▲ [20.05] .....
- 10 • ¿Sabes a qué hora es la cena?  
▲ [21.30] .....



a) Quieres quedar con unos amigos. Usa la información de la tabla para completar los diálogos.

	Actividad	Dónde	Cuándo
1.	Ir al fútbol el domingo	En el estadio	A las 18.30
2.	Comer juntas el lunes	En el restaurante	A las 14.00
3.	Jugar al tenis mañana	En las pistas de tenis	A las 12.30
4.	Tomar un café el viernes	En la cafetería de siempre	Después de la clase

1. —¿Vamos al fútbol el domingo?  
—Sí, venga.  
—¿Quedamos a las 18.30 en el estadio?  
—Vale, de acuerdo.
2. —¿.....?  
—¿El lunes? Vale.  
—¿.....?  
—Pues... ¿En el restaurante, a las 14.00?  
—Por mí, bien.
3. —¿.....?  
—Sí, buena idea.  
—¿.....?  
—Sí, perfecto, ¿a qué hora?  
—.....  
—De acuerdo.
4. —¿.....?  
—Vale, ¿dónde quedamos?  
—¿.....?  
—Sí, venga, ¿a qué hora?  
—Pues... ..  
—De acuerdo.



b) Escucha los diálogos y comprueba tus respuestas.

14

a) En todas las frases siguientes falta una palabra. ¿Cuál es? Escribe otra vez las frases completas, con las palabras correspondientes.

1. ¿quién vas a cenar? → .....
2. ¿Y vosotros? ¿Qué a hacer este verano? → .....
3. ¿Cuándo vamos ir a Ligüerre de Cinca? → .....
4. ¿Cómo te gustaría a Mallorca, en barco o en avión? → .....
5. Y tú, en Sevilla, ¿dónde a dormir?, ¿en casa de Maite? → .....
6. ¿Cómo vas reservar el hotel? ¿Por la agencia de viajes? → .....

b) Relaciona las preguntas de 14.a con la respuesta adecuada.

- ☐ a. No sé. Creo que en avión, pero es bastante caro.
- ☐ b. Pues no tenemos planes todavía, pero a mí me gustaría ir a Egipto o a Turquía o algo así.
- ☐ c. No, porque ya no vive allí. Voy a un albergue que está bastante cerca del centro.
- ☐ d. Con Fernando y su novia; vamos a tomar algo y volvemos a casa pronto.
- ☐ e. Yo siempre hago las reservas por internet; es más cómodo.
- ☐ f. Pues este año no podemos ir, porque todos los hoteles están completos.

36

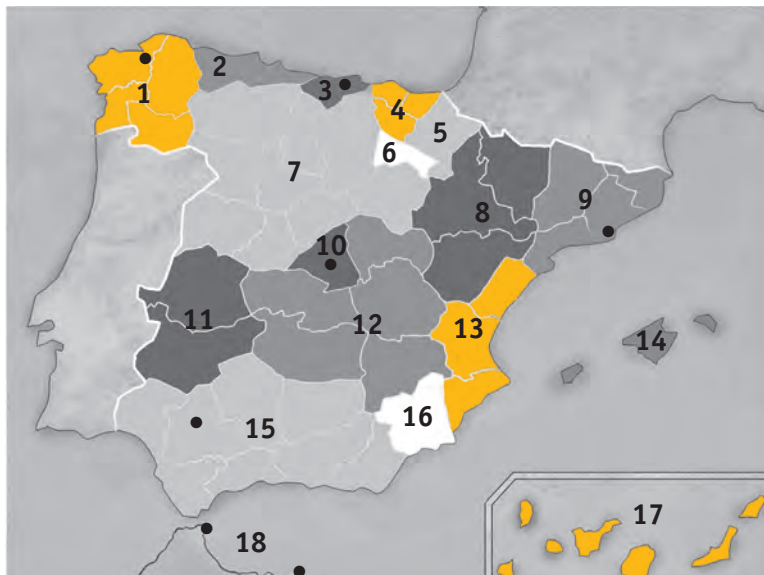
c) Escucha y comprueba.

## En línea con

37

15

Escucha esta conversación. Sitúa las Comunidades Autónomas y las ciudades que oigas en el mapa.



- ..... Madrid
- ..... Castilla y León
- 12 Castilla-La Mancha
- ..... Andalucía
- ..... Valencia
- ..... Aragón
- ..... Galicia
- 3 Cantabria
- ..... Navarra
- 17 Canarias
- ..... Asturias
- ..... Extremadura
- ..... Cataluña
- ..... País Vasco
- ..... Murcia
- ..... Baleares
- ..... La Rioja
- ..... Ceuta y Melilla

- a) Lee el programa de este viaje y, siguiendo el mapa, ordénalo de forma lógica.

### RUTA DEL CALIFATO

#### PROGRAMA

1.º día/mañana:

1.º día/tarde-noche:

2.º día/mañana:

2.º día/tarde-noche:

1. Desayuno. Visita a la Fortaleza de la Moa, impresionante castillo árabe (siglos AP-PAN). Viaje a Granada. Entrada en La Alhambra y los Jardines del Generalife, declarados Patrimonio Cultural de la Humanidad por la Unesco. Comida en el maravilloso barrio del Albaicín.
2. Excursión en autocar a Lucena y visita al castillo medieval del Moral (siglo PA). Llegada a Cabra y paseo por los alrededores, dentro del Parque Natural de las Sierras Subbéticas, una de las maravillas naturales de la provincia. Cena y noche en hotel\*\*\* en Priego de Córdoba.
3. Visita a la Mezquita de Córdoba, antigua sede del Califato y monumento declarado Patrimonio Cultural de la Humanidad por la Unesco. Paseo andando por el centro histórico de la ciudad. Comida.
4. Excursión en autocar a Sierra Nevada y subida al monte Veleta (3394 m), con vistas espectaculares a Granada y al Mediterráneo. Vuelta en autocar a Córdoba.

- b) Completa este correo, de dos personas que hacen la «Ruta del Califato».

Enviar
Char
Adjuntar
Agenda
Tipo de letra
Colores
Borrador

Para: Elena.alarcon@chaju.com

Cc:

Asunto: ¡Hola, desde Córdoba!

¡Hola, Elena!

¿Qué tal? Te escribimos desde Córdoba. Es una ciudad preciosa, pero ¡qué [1] \_\_\_\_\_ hace aquí! ¡Hoy, 42 °C, imagínate! Mañana vamos a hacer «la ruta del Califato», una [2] \_\_\_\_\_ de dos días por la antigua España musulmana. Por la mañana vamos a [3] \_\_\_\_\_ la Mezquita, que es una maravilla, creo, y luego, a dar un paseo por el centro histórico de Córdoba. Y por la tarde nos llevan [4] \_\_\_\_\_ autocar a ver un castillo y a dar un paseo por un parque natural. Tú conoces la zona, ¿no? Pues por la noche [5] \_\_\_\_\_ en un hotel de Priego de Córdoba. Un día completo, ¿verdad? Al día siguiente, vamos [6] \_\_\_\_\_ Priego [7] \_\_\_\_\_ Granada, para ver la Alhambra y Sierra Nevada. ¿Sabes que hay montañas de 4000 m a 50 km del mar? Creo que puedes ver el norte de África perfectamente. ¡Impresionante! Bueno, te contamos más a la vuelta.

Un abrazo muy fuerte.

Inés y Alfonso



a) ¿Verdadero (V) o falso (F)? Lee estas afirmaciones y decide.

	V	F
1. 5 000 millones de personas en el mundo vivirán en ciudades en el año 2030.		
2. En 2030, 394 millones de personas vivirán en las ciudades de América Latina y el Caribe.		
3. El 77% de la población de América Latina y el Caribe vive en el campo.		
4. Las ciudades tienen muchos aspectos positivos: más trabajos, centros médicos, escuelas...		
5. Cuando no hay una planificación adecuada los pobres no se benefician de las ventajas de las ciudades.		

b) Lee ahora esta noticia. ¿Son correctas tus respuestas?

## Más de la mitad de la población mundial residirá en áreas urbanas



Según el documento del Fondo de Población de la ONU (UNFPA) unos 3300 millones de personas vivirán el año que viene en ciudades, número que aumentará a 5000 millones en 2030. Este crecimiento demográfico duplicará la población urbana de África hasta llegar a 742 millones y la de Asia hasta 2640 millones. En el caso de América Latina y el Caribe, la población urbana se espera que pase de 394 millones de habitantes registrados en 2000, a 609 millones en el 2030. Esta última región tiene una tasa de población urbana actualmente del 77 por ciento, incluso por encima de la media de Europa.

Este aumento de la población urbana no es necesariamente un fenómeno negativo. La densidad de población simplifica el acceso a empleos, cuidados de salud, escuelas y servicios básicos. Sin embargo, la falta de planificación de los gobiernos ha contribuido a que los pobres terminen viviendo en barrios marginales donde las potenciales ventajas de la ciudad no se materializan. Las llamadas villas miseria o favelas son hoy en día el hogar de unos 1000 millones de personas.

[http://actualidad.terra.es/sociedad/articulo/onu\\_afirma\\_poblacion\\_mundial\\_sera\\_1672388.htm](http://actualidad.terra.es/sociedad/articulo/onu_afirma_poblacion_mundial_sera_1672388.htm)

Escucha la encuesta sobre las vacaciones de los españoles y escribe los datos que faltan.

LAS VACACIONES DE LOS ESPAÑOLES	
¿Cuántos españoles se van de vacaciones?	
Españoles que no se van de vacaciones	42,7%
Españoles que sí se van de vacaciones	57,3%
¿Dónde pasan las vacaciones?	
En España	—, —, —%
En el extranjero	—, —, —%
¿Cuáles son sus destinos preferidos?	—, —, —%
Andalucía	—, —, —%
Comunidad Valenciana	18,8%
Cataluña	—, —, —%
¿Cuántas vacaciones tienen al año?	
Media	42,2 días
¿Cómo hacen las reservas?	
A través de agencia de viajes	78,7%
Por cuenta propia	—, —, —%
Por internet	—, —, —%
¿Cómo viajan?	
En coche	—, —, —%
En avión	—, —, —%
En autobús	22,0%
En tren	—, —, —%
¿Dónde se alojan?	
En hoteles	—, —, —%
En casa de amigos o familiares	47,1%
En apartamentos alquilados	—, —, —%
En casas rurales	—, —, —%

